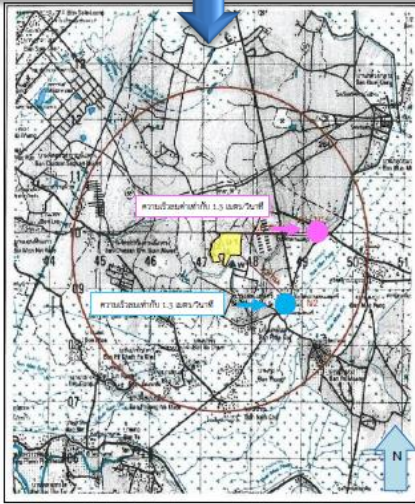

เอกสารแนบที่ 2.6
เอกสารประชาสัมพันธ์คุณภาพสิ่งแวดล้อม

**สรุปผลการตรวจวัดคุณภาพสิ่งแวดล้อมรอบพื้นที่โครงการเหมืองแร่ดินลูกรังนครพนมชนิดดินซีเมนต์ คำขอประทานบัตรที่ 1/2552
ของบริษัทปูนซีเมนต์ไทย (ลำปาง) จำกัด ที่ ตำบล น้ำโจ้ อ.แม่ทะ จ.ลำปาง**

แผนที่แสดงจุดตรวจวัดคุณภาพ

อากาศ



หมายเหตุ :
 ● จุดตรวจวัดคุณภาพอากาศ
 ● จุดตรวจวัดคุณภาพน้ำ
 ● จุดตรวจวัดเสียง

ภาพที่ 3.3 แผนที่แสดงจุดตรวจวัดคุณภาพอากาศ

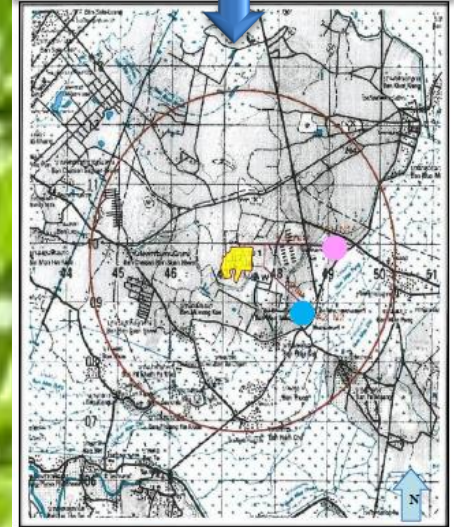
น้ำ



หมายเหตุ :
 ● จุดตรวจวัดคุณภาพอากาศ
 ● จุดตรวจวัดคุณภาพน้ำ
 ● จุดตรวจวัดเสียง

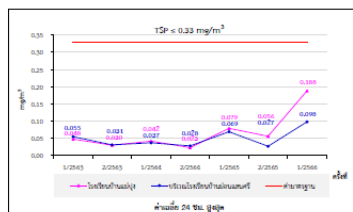
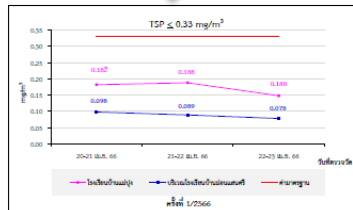
ภาพที่ 3.3

เสียง

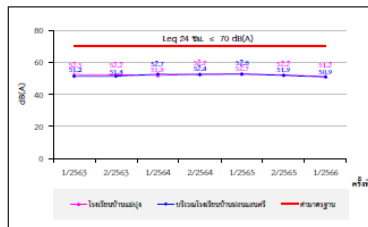
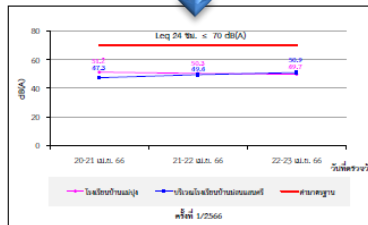


หมายเหตุ :
 ● จุดตรวจวัดคุณภาพอากาศ
 ● จุดตรวจวัดคุณภาพน้ำ
 ● จุดตรวจวัดเสียง

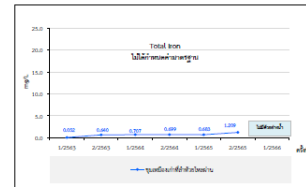
อากาศ



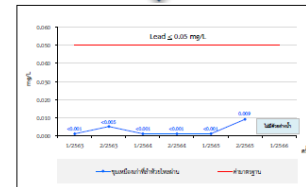
เสียง



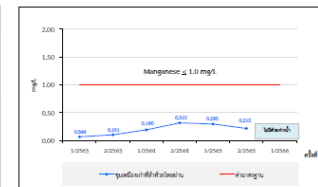
น้ำ



ภาพที่ 3.23 การแสดงผลการตรวจวัดค่า Total Iron



ภาพที่ 3.25 การแสดงผลการตรวจวัดค่า Lead



ภาพที่ 3.27 การแสดงผลการตรวจวัดค่า Manganese

